











PRESENTATION DES LEGENDES UTILISEES DANS LES CARTOGRAPHIES

PLAN DE PREVENTION DES RISQUES D'INONDATIONS DU DURGEON







CARTE DU ZONAGE REGLEMENTAIRE

-  Limite de la commune
-  Zone inconstructible
-  Zone constructible sous certaines conditions
-  Profils en travers du lit majeur, associés à la cote IGN 69 de la crue centennale.
-  Cote de référence de la crue centennale
-  Repère de crue







CARTE DES ALEAS

-  Limite de la commune
-  Aléa faible
-  Aléa moyen
-  Aléa fort








CARTE DE LA ZONE INONDABLE DU PPRI DE LA SAONE

-  Aléa fort: hauteur d'eau supérieur à 1 mètre
-  Aléa faible: hauteur d'eau inférieur à 1 mètre
- Crués de référence: crue historique de 1840 (période de retour voisine de 100 ans) et crue centennale théorique.
-  Limite de la zone inondable du plan de surface submersible approuvé le 22 juillet 1966
-  Crue historique de 1840 (période de retour voisine de 100 ans) : hauteur d'eau non caractérisée.
-  Limite de la zone inondable imprécise
-  Limite de la commune








CARTE DU ZONAGE REGLEMENTAIRE DU PPRI DE L'OGNON (basse vallée)

-  Zone inconstructible
-  Zone constructible sous certaines conditions
-  Forêt, hauteur de submersion non caractérisée
-  Lit mineur de la rivière l'Ognon
-  Profil en travers du lit majeur avec exemple de la cote de crue centennale qui lui est associée.
193.39
-  Limite communale






RIVIERE L'OGNON (moyenne vallée) LIMITES DE ZONES INONDABLES

-  Limite du plan de surfaces submersibles (dans le département de la Haute-Saône)
-  Contour de la crue de 1982 d'après les constats effectués par la D.D.E. (dans le département de la Haute-Saône)
-  Limites des zones inondées connues des affluents
-  Limites de zones d'inondations fréquentes des affluents
-  Sens de ruissellement de l'eau
-  Résurgences
-  Limite de la commune






RIVIERE L'OGNON (haute vallée) CONNAISSANCE DES LIMITES DE ZONES INONDABLES

-  Limite du plan de surfaces submersibles (dans le département de la Haute-Saône)
-  Contour de la crue de 1982 d'après les constats effectués par la D.D.E. (dans le département de la Haute-Saône)
-  Limites des zones inondées connues des affluents
-  Limites de zones d'inondations fréquentes des affluents
-  Sens de ruissellement de l'eau
-  Résurgences
-  Limite de la commune

RIVIERES OGNON - RUHANS CARTOGRAPHIE DU RISQUE D'INONDATION CONNU

-  Limites des zones inondées connues
-  Limites de zones d'inondations fréquentes
-  Limite de la commune
-  Sens de ruissellement de l'eau
-  Résurgence

RIVIERES LANterne - SEMOUSE CARTOGRAPHIE DES ALEAS

-  Zone d'aléa fort
-  Zone d'aléa moyen
-  Zone d'aléa faible
-  Limite de la commune
-  Zone naturelle inondable (aléas non caractérisés)