



Direction Départementale  
de l'Équipement  
de la Haute-Saône



Liberté • Égalité • Fraternité  
RÉPUBLIQUE FRANÇAISE

Préfecture de la  
Haute Saône

## **RISQUE D'INONDATION PAR DEBORDEMENT DIRECT DES PRINCIPAUX COURS D'EAU DE LA COMMUNAUTE DE COMMUNES DU VAL DE SEMOUSE**

### **PLAN DE PREVENTION DES RISQUES NATURELS PREVISIBLES (PPR)**

#### **Communes concernées :**

Aillevillers et Lyaumont, Corbenay, Magnoncourt, Saint-Loup sur Semouse, Ainvelle,  
Hautevelle, Briaucourt, Francalmont, Fougerolles et Fontaine-lès-Luxeuil

#### **Documents d'accompagnement pour faciliter la compréhension du PPR**

#### **5 – carte des zones urbanisées**

Vu pour être annexé à  
notre arrêté de ce jour.  
VESOUL, le 17 DEC. 2007  
Le Préfet

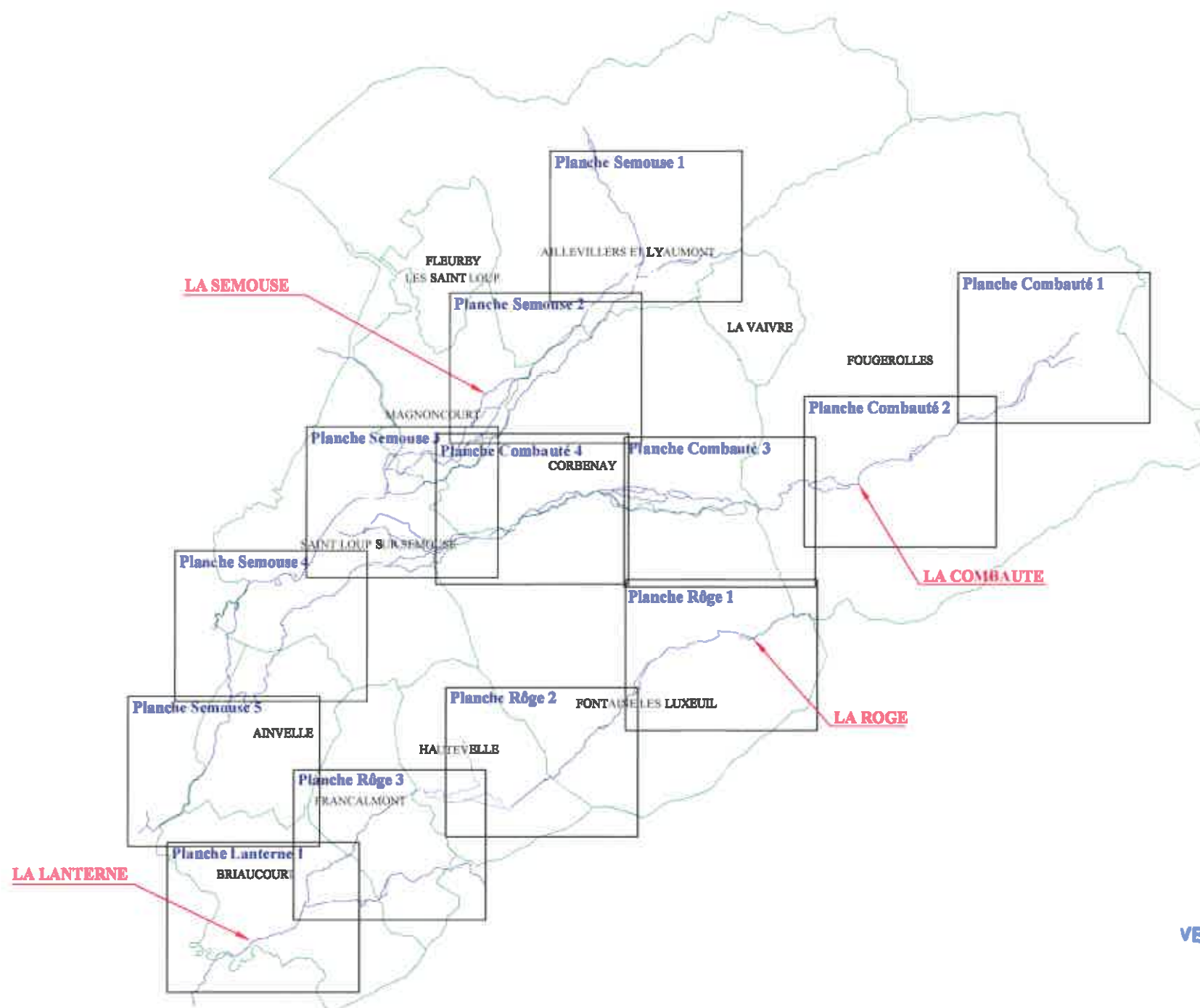
Pour le Préfet,  
et par délégation,  
Le Secrétaire Général

Alain CASTANIER



## Sommaire

- Pages N° - 2 - Rivière La Semouse  
- 3 - Planche Semouse 1  
- 4 - Planche Semouse 2  
- 5 - Planche Semouse 3  
- 6 - Planche Semouse 4  
- 7 - Planche Semouse 5  
- 8 - Rivière La Combauté  
- 9 - Planche Combauté 1  
- 10 - Planche Combauté 2  
- 11 - Planche Combauté 3  
- 12 - Planche Combauté 4  
- 13 - Rivière La Rôge  
- 14 - Planche Rôge 1  
- 15 - Planche Rôge 2  
- 16 - Planche Rôge 3  
- 17 - Rivière La Lanterne  
- 18 - Planche Lanterne 1



Vu pour être annexé à  
notre arrêté de ce jour  
VESOUL, le 17 DEC. 2007  
Le Préfet  
Pour le Préfet,  
En Délégation,  
Le Secrétaire Général  
Alain CASTANIER

# RIVIERE LA SEMOUSE

Vu pour être annexé à  
notre arrêté de ce jour  
à ESOU, le 17 DEC. 2007

Le Préfet  
Pour le Préfet  
et par délégation,  
Le Secrétaire Général

Alain CASTANIER



# Carte des zones urbanisées

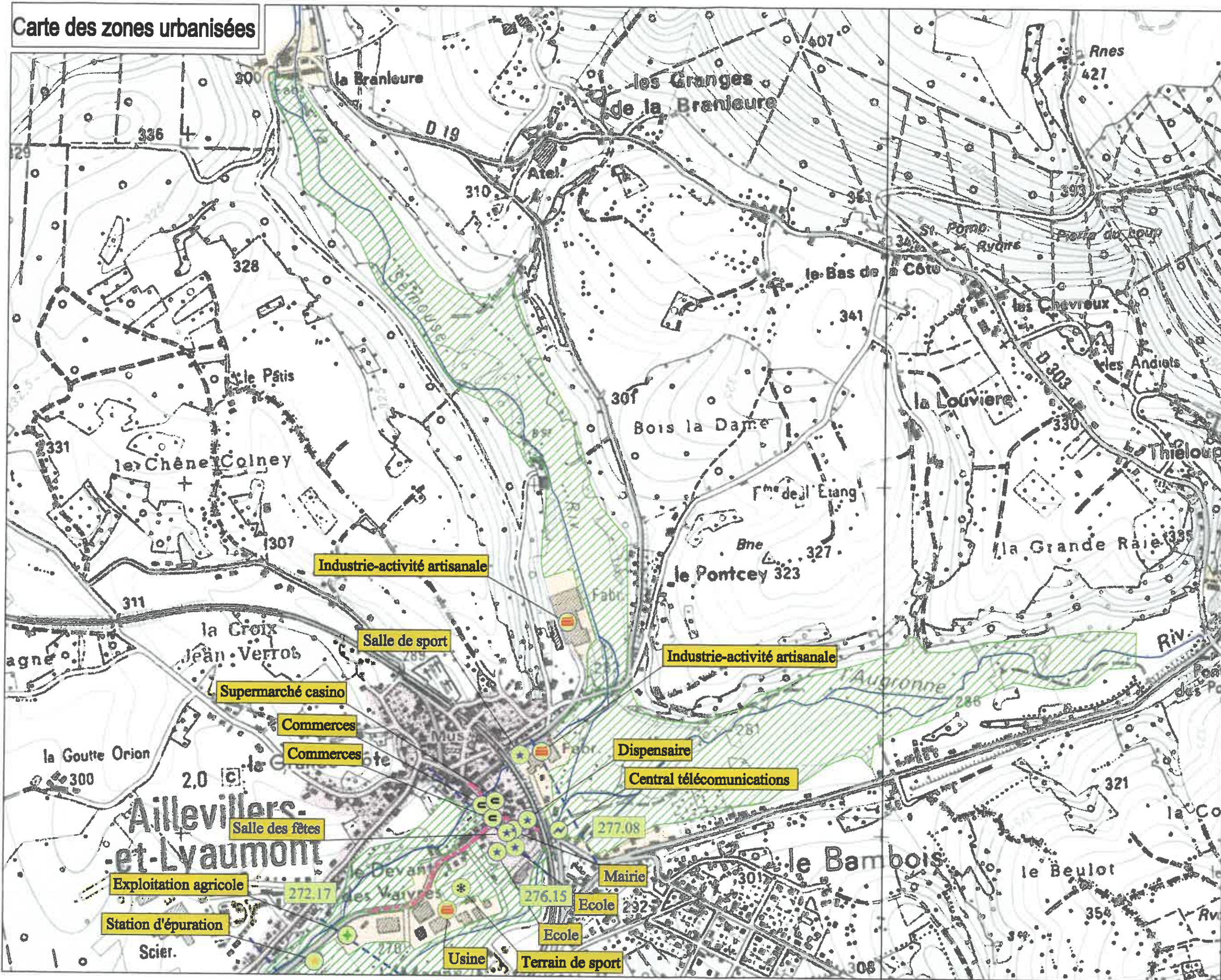


Planche Semouse 1  
Echelle: 1/10 000ème



## Légende

- Zones densément urbanisées
  - Zones moyennement urbanisées
  - Zones pas ou peu urbanisées
  - Limite de la zone inondable
  - Routes inondées
  - Cote de la crue centennale
  - Limites de communes
- Description des enjeux ponctuels**
- Batiment collectif
  - Camping
  - Commerces
  - Eau potable
  - Exploitation agricole
  - Industrie, activité artisanale
  - Poste électrique
  - Station d'épuration
  - Zone de loisirs



## Localisation

Vu pour être annexé à  
notre arrêté de ce jour  
VESOUL, le 17 DEC. 2007  
Le Préfet  
et par délégué  
En Exécution  
**Novembre 2007**

Alain CASTANIER



# Carte des zones urbanisées

Planche Semouse 2  
Echelle: 1/10 000ème

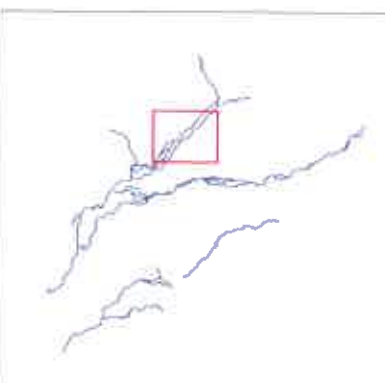


## Légende

- Zones densément urbanisées
- Zones moyennement urbanisées
- Zones pas ou peu urbanisées
- Limite de la zone inondable
- Routes inondées
- 272.17 Cote de la crue centennale
- Limites de communes

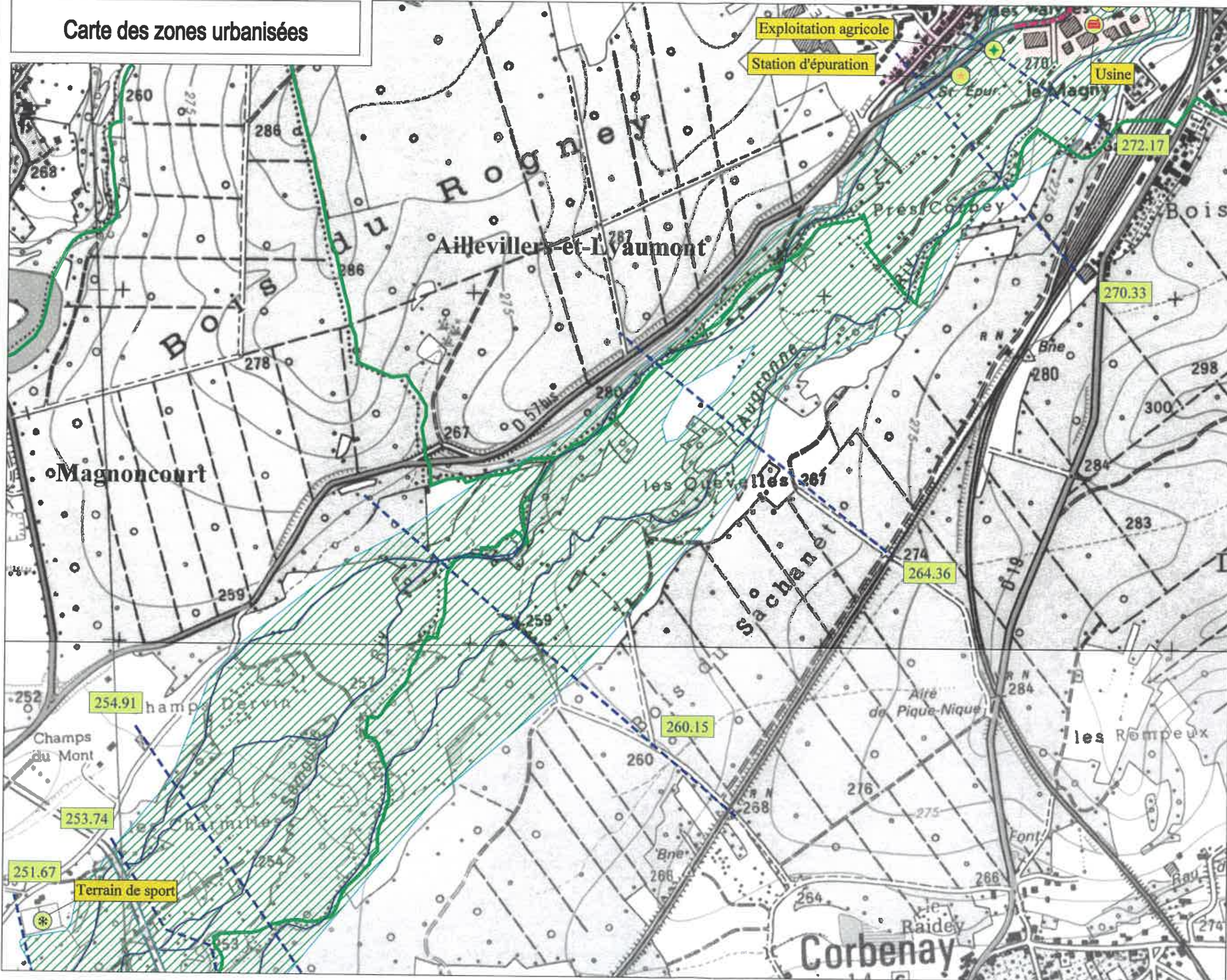
### Description des enjeux ponctuels

- ★ Batiment collectif
- ▲ Camping
- Ⓢ Commerces
- ★ Eau potable
- ▲ Exploitation agricole
- Ⓢ Industrie, activité artisanale
- ⚡ Poste électrique
- ★ Station d'épuration
- ✳ Zone de loisirs



**Localisation**  
Vu pour être annexé à  
notre arrêté de ce jour!  
VESOUL, le 17 DEC. 2007

Le Préfet  
Pour le Préfet  
et par délégation,  
Le Secrétaire Général  
**Novembre 2007**  
Alain CASTANIER





# Carte des zones urbanisées

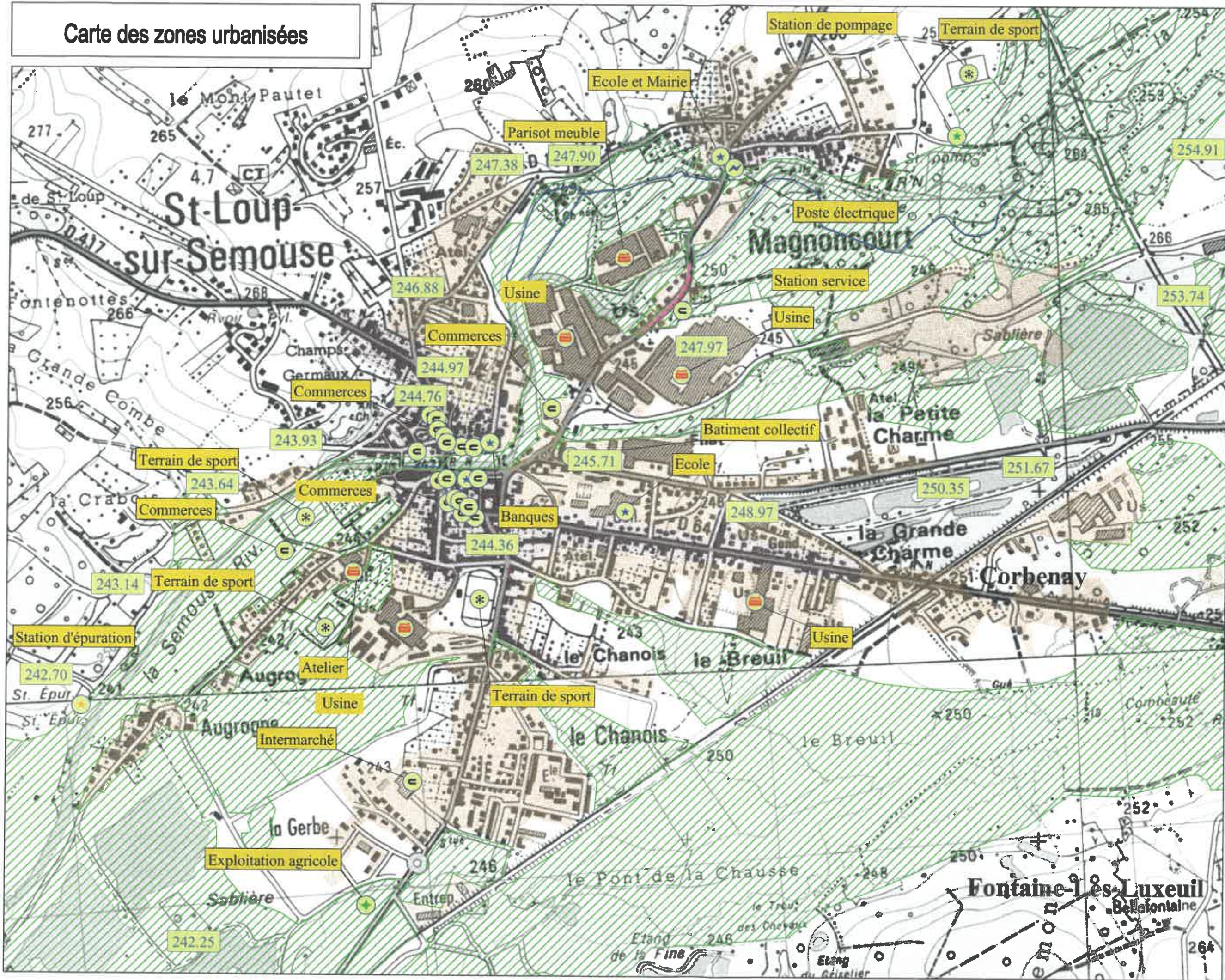


Planche Semouse 3  
Echelle: 1/10 000ème



## Légende

- Zones densément urbanisées
  - Zones moyennement urbanisées
  - Zones pas ou peu urbanisées
  - Limite de la zone inondable
  - Routes inondées
  - Cote de la crue centennale
  - Limites de communes
- Description des enjeux ponctuels**
- ★ Batiment collectif
  - ▲ Camping
  - ⊕ Commerces
  - ★ Eau potable
  - + Exploitation agricole
  - ⊕ Industrie, activité artisanale
  - ⚡ Poste électrique
  - ★ Station d'épuration
  - ✳ Zone de loisirs

Vu pour être annexé à  
notre arrêté de ce jour.  
VESOUL, le 17 DEC. 2007

Le Préfet  
Pour le Préfet  
et par délégation,  
Le Maire Général  
**Alain CASTANIER**

Localisation

Novembre 2007



# Carte des zones urbanisées

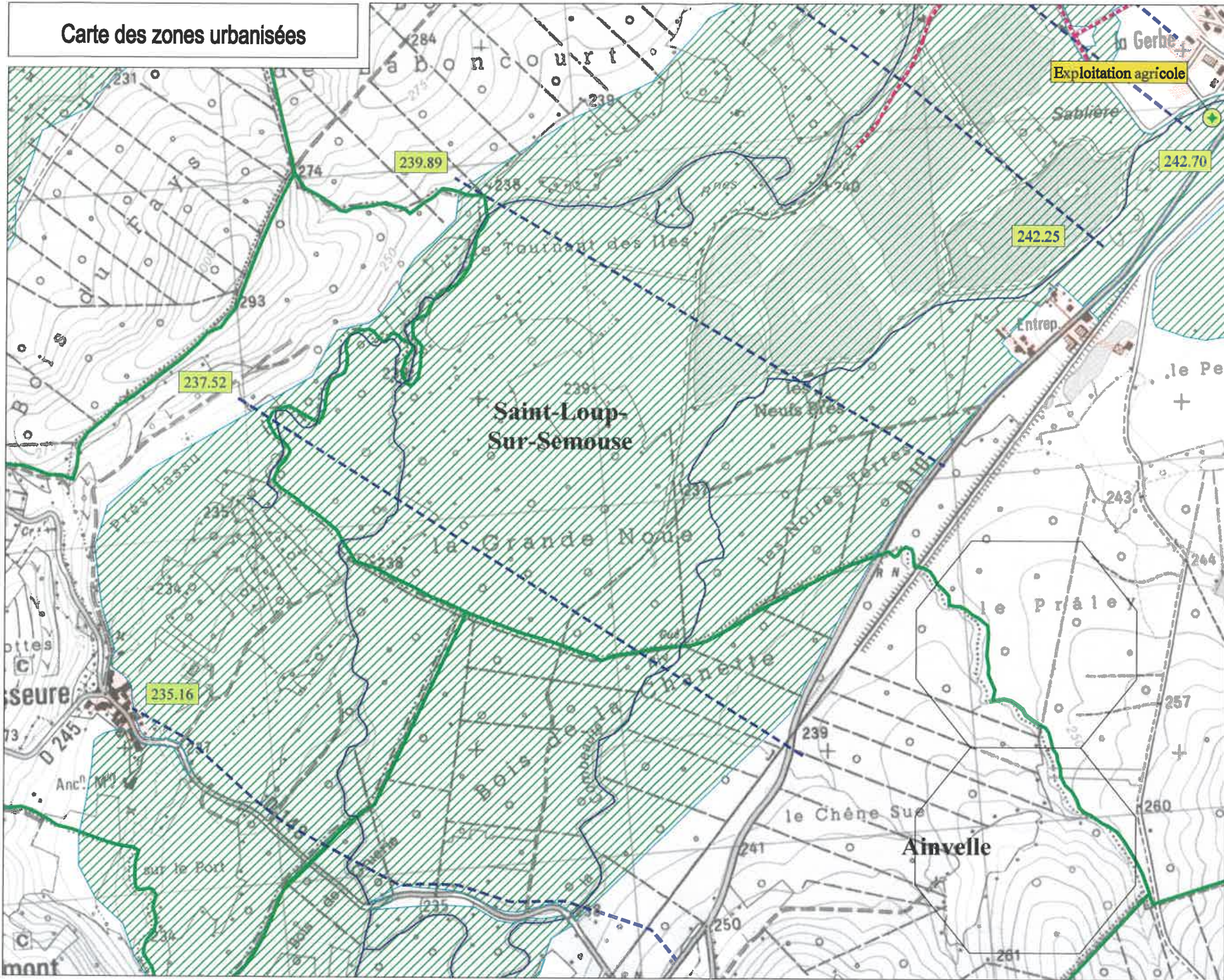


Planche Semouse 4  
Echelle: 1/10 000ème



## Légende

- Zones densément urbanisées
  - Zones moyennement urbanisées
  - Zones pas ou peu urbanisées
  - Limite de la zone inondable
  - Routes inondées
  - Cote de la crue centennale
  - Limites de communes
- Description des enjeux ponctuels**
- Batiment collectif
  - Camping
  - Commerces
  - Eau potable
  - Exploitation agricole
  - Industrie, activité artisanale
  - Poste électrique
  - Station d'épuration
  - Zone de loisirs

vu pour être annexé à  
notre arrêté de ce jour  
VESOUL, le 17 DEC. 2007  
Le Préfet  
Pour le préfet,  
et par délégation,  
le Substitut Général  
**Alain GASTANIER**

Localisation

Novembre 2007



# Carte des zones urbanisées

Planche Semouse 5  
Echelle: 1/10 000ème



## Légende

- Zones densément urbanisées
- Zones moyennement urbanisées
- Zones pas ou peu urbanisées
- Limite de la zone inondable
- Routes inondées
- Cote de la crue centennale
- Limites de communes

### Description des enjeux ponctuels

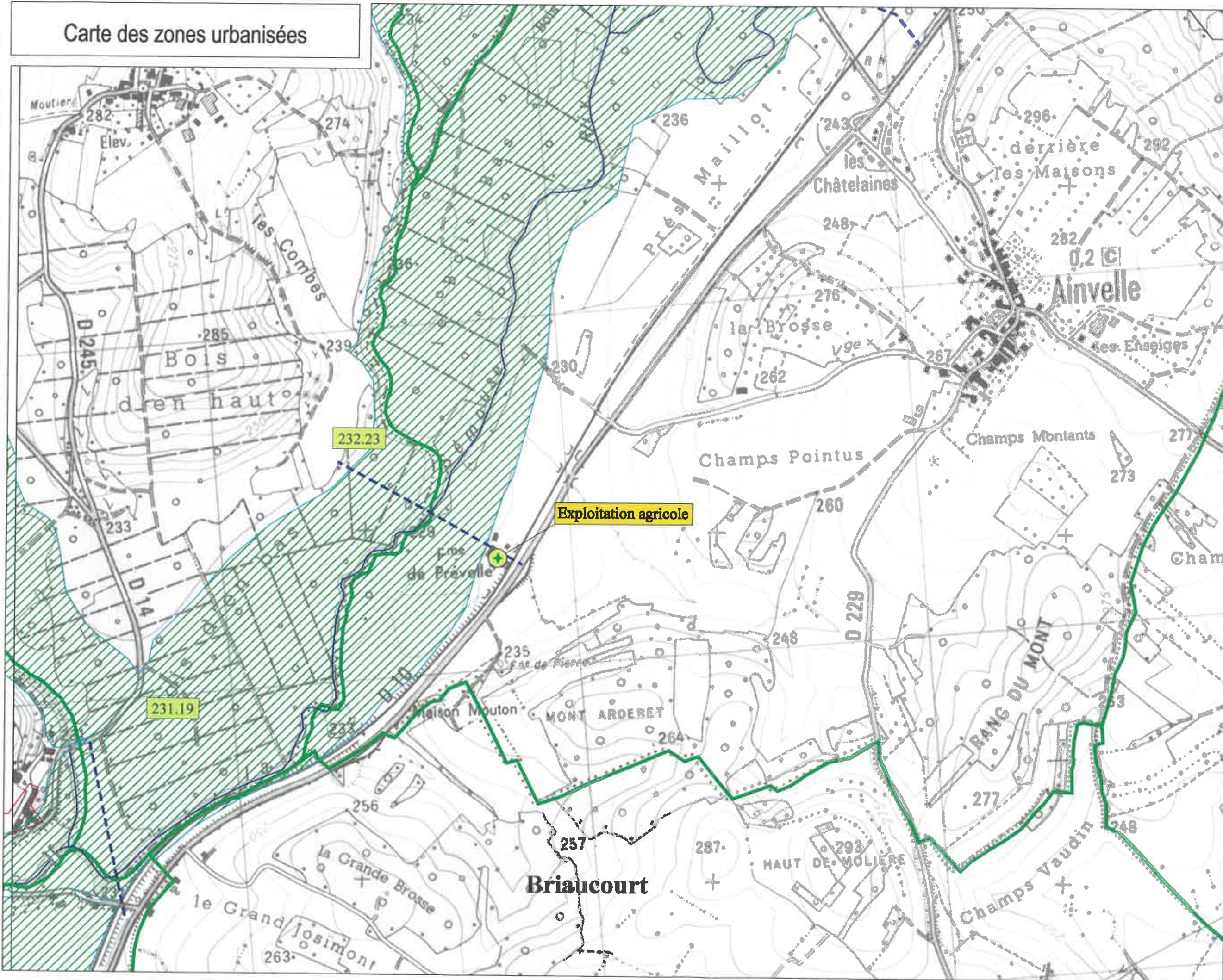
- Batiment collectif
- Camping
- Commerces
- Eau potable
- Exploitation agricole
- Industrie, activité artisanale
- Poste électrique
- Station d'épuration
- Zone de loisirs

Vu pour être annexé à  
notre arrêté de ce jour  
VESOUL, le 17 DEC. 2007  
Le Préfet

Pour le Préfet  
et par délégation,  
Le Secrétaire Général  
Alain CASTANIER

Localisation

Novembre 2007





# RIVIERE LA COMBAUTE

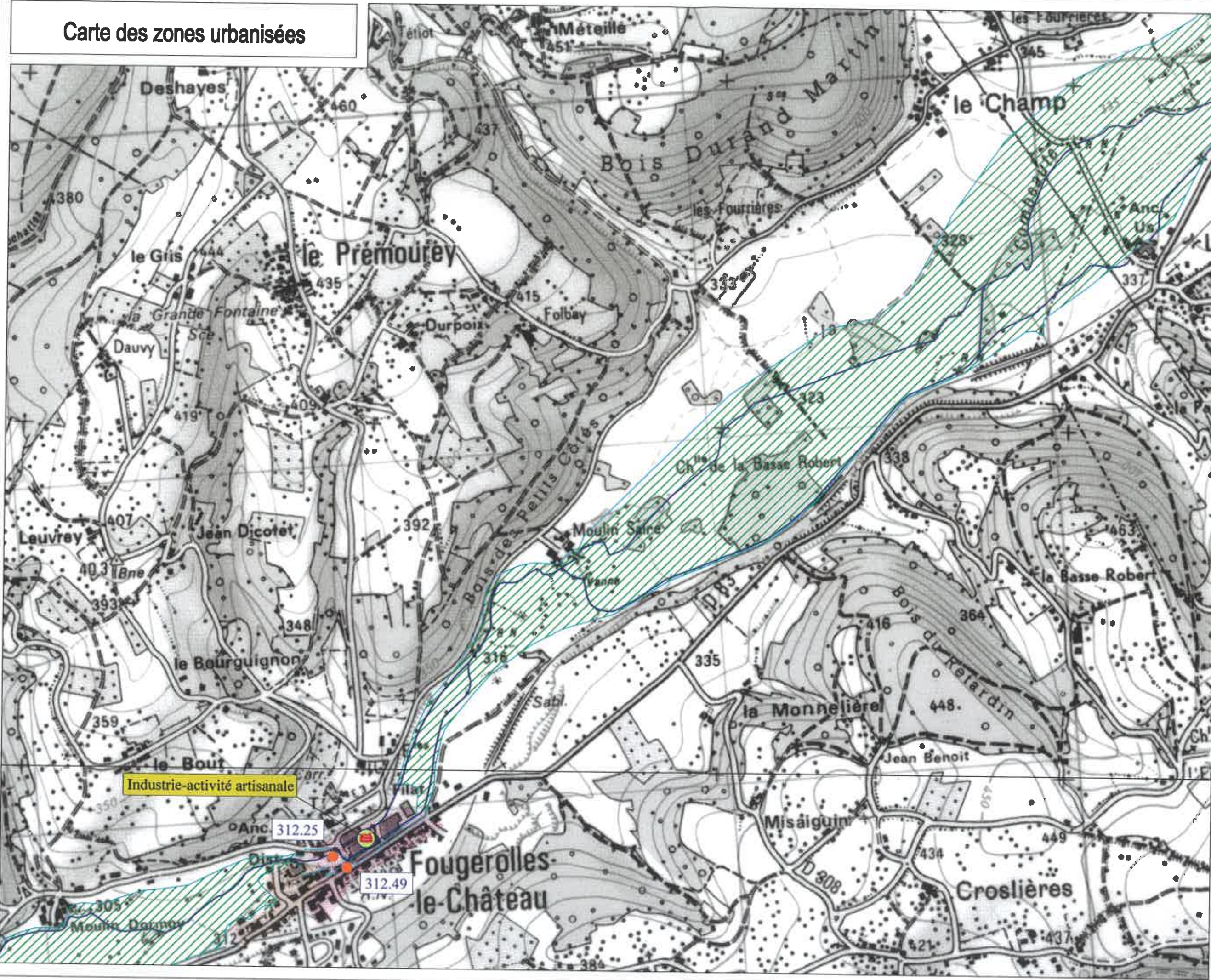
Vu pour être annexé à  
notre arrêté de ce jour  
VESOUL, le 17 DEC. 2007  
Le Préfet

Pour le Préfet  
et par délégation,  
Le Secrétaire Général,

Alain CASTANIER



# Carte des zones urbanisées



**Planche Combauté 1**  
**Echelle: 1/10 000ème**

- Légende**
- Zones densément urbanisées
  - Zones moyennement urbanisées
  - Zones pas ou peu urbanisées
  - Limite de la zone inondable
  - Routes inondées
  - 272.17 Cote des plus hautes eaux connues
  - Limites de communes
- Description des enjeux ponctuels**
- ★ Batiment collectif
  - ▲ Camping
  - Ⓢ Commerces
  - ★ Eau potable
  - + Exploitation agricole
  - Ⓢ Industrie, activité artisanale
  - ⚡ Poste électrique
  - ★ Station d'épuration
  - ✪ Zone de loisirs

vu pour être annexé à  
notre arrêté de ce jour  
**VESOUL, le 7 DEC. 2007**  
Le Préfet  
et par délégation  
**Alain CASTANIER**

**Localisation**

**Novembre 2007**